





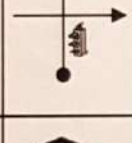
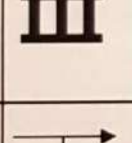

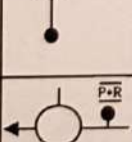
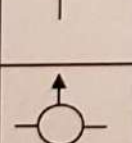

Startpunt: Camping & Jachthaven Uitdam, Zeedijk 2, 1154 PP Uitdam

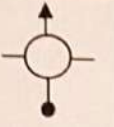

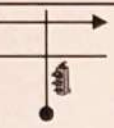

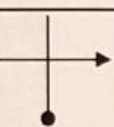
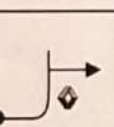
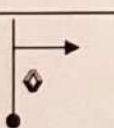
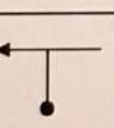

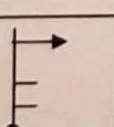












Roadbook

Rondrit "Markermeer" Evenement

1		Vetrek vanaf de camping linksaf richting Uitdam
2		In Uitdam eerste weg rechtsaf, richting Zuiderwoude
3		Op de splitsing linksaf, Ebbelaantje
4		Na de brug op de splitsing rechtsaf, daarna rechtsaf (Zuiderwoudedorpsstraat)
5		Einde weg linksaf richting Monnickendam
6		Op de eerste "P" rechts stoppen voor een spel
7		Op de rotonde eerste afslag
8		Eerste weg linksaf

9		Links aanhouden (doorgaand verkeer volgen)
10		Bij de kerk rechtsaf (De Zarken)
11		Bij de volgende kerk linksaanhouden
12		Bij de verkeerslichten rechtsaf (N247)
13		Volgende verkeerslichten rechtsaf, richting Katwoude
14		U kunt na +/- 500 meter bezoek aan Jacobshoeve (Kaasmakerij incl. dieren)
15		Einde weg rechtsaf richting Edam
16		Op de rotonde eerste afslag, gelijk links het parkeer terrein op. Aan de overkant van de weg is het volendamsmuseum (toegangkaartje heeft U)
17		Bij het verlaten van het parkeerterrein is er links een "Deen" Supermarkt (winkelcentrum met parkeergarage) anders rechtsaf en de rotonde oversteken
18		Rotonde rechtdoor









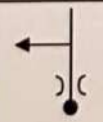

19		Rotonde rechtdoor
20		Rotonde rechtdoor
21		Bij de stoplichten de N247 oversteken en dan rechtsaf bij T-splitsing
22		De weg naar links vervolgen. Let Op: rechtdoor is verboden in te rijden
23		Eerste weg rechtsaf
24		Na de bocht de eerste weg rechtsaf (Na Renaultdealer)
25		De eerste weg weer rechtsaf
26		Einde weg linksaf
27		Eerste weg rechts en op de rotonde de derde afslag richting Hoorn
28		De derde afslag rechtsaf, richting Warder

29		Rechtsaf richting Warder (Fietsroute rode borden)
30		Einde weg linksaf richting Oosthuizen
31		Voor de kerk rechtsaf, bij begin rood asfalt (Badhuisweg)
32		Einde weg linksaf (Dijk)
33		Eerste weg linksaf richting Oosthuizen en rij Etersheim binnen
34		Eerste weg linksaf richting Molen "De breek"
35		Stoppen bij de molen voor bezichtiging en Koffie met Gebak
36		Weg vervolgen na de koffie (dus niet zelfde weg terug)
37		Einde weg linksaf (Dijk)
38		Eerste weg linksaf richting Oosthuizen en rij Etersheim binnen

39		Rechtsaf richting Hoorn
40		Op de rotonde de derde afslag
41		De weg rechtsaf vervolgen
42		Na de bocht in de weg neem de tweede afslag linksaf (Hobrederlaan)
43		De brug over en rechtsaf
44		Rechtsaf bij de Y-splitsing
45		De weg links volgen richting Kwadijk
46		Einde weg linksaf
47		Over de brug linksaf naar beneden
48		Rechtsaf richting Purmerend

49		Volgende verkeerslichten rechtsdoor
50		Op de rotonde de tweede afslag
51		Neem de tweede weg rechtsaf (westerweg)
52		Verkeerslichten rechtdoor, richting IJpendam
53		Einde weg rechtsaf over de brug
54		Linksaf voor "het wapen van IJpendam"
55		Links aanhouden bij de Y-splitsing
56		Rechtsaf richting Overleek
57		Bij de verkeerslichten de N247 oversteken en de weg rechtdoor vervolgen richting Monnickendam
58		Bij de verkeerslichten rechtaf en de brug over richting Marken

Na punt 58 is er na de brug rechtsaf (nieuwpoortslaan) na 1 kilometer een winkelcentrum met een slager en een supermarkt, voor degene die boodschappen wil doen.

59		Rotonde rechtdoor en de dijk volgen
60		De derde afslag rechtsaf, richting Zuiderwoude
61		In Zuiderwoude na de kerk rechtsaf, ondermeer richting de "Vogelkijkhut"
62		Voor de verkeerslichten linksaf, richting Zunderdorp
63		Eerste weg linksaf richting (Na tram in weiland)
64		Over de brug rechtsaf
65		Na +/- 2 km passeert u de Ijstuin (mmmm) Tijd voor een stop en een ijsje
66		Na de ijstuin de weg vervolgen en de eerste weg linksaf
67		Over de ^{ve} brug linksaf, richting Ransdorp-Holysloot
68		Aan het eind van Ransdorp Rechtsaf bij de Y-splitsing, richting Durgerdam

69		<p>Onder het viaduct door ^{links} rechtsaf, richting Durgerdam</p>
70		<p>Einde weg linksaf</p>
71		<p>Hier heeft U op de dijk een mooi beeld van oud en nieuw Amsterdam</p>
72		<p>Einde van de weg rechtsaf</p>
73		<p>De weg rechtdoor blijven rijden en door Uitdam, de weg blijven volgen, direct na Uitdam is de ingang naar de camping</p>
74		<p>Wij hopen dat u er van genoten heeft. Lever het vragen formulier in bij de koffi corner.</p>